

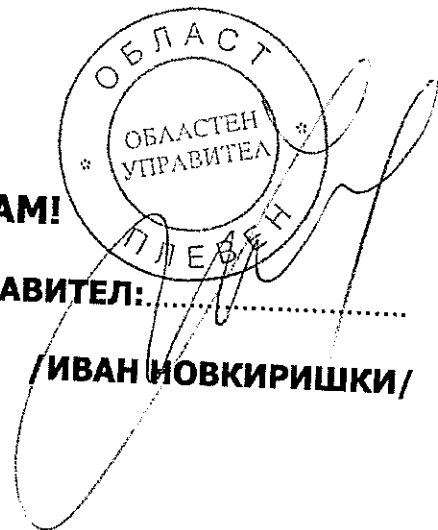


РЕПУБЛИКА БЪЛГАРИЯ
ОБЛАСТНА АДМИНИСТРАЦИЯ
НА ОБЛАСТ ПЛЕВЕН

УТВЪРЖДАВАМ!

ОБЛАСТЕН УПРАВИТЕЛ:

/ИВАН ИОВКИРИШКИ/



ПРОТОКОЛ
№5

Днес, 08.11.2012 г., от 10 часа в Заседателната зала на Областна администрация Плевен, съгласно Заповед № РД-26-04 от 01.11.2012 г., издадена от Областен управител – Плевен, се проведе заседание на Областният експертен съвет по устройство на територията, по повод преписка рег. №ТУ-09-8 от 30.10.2012 г., внесена от “Химкомплект Инженеринг” АД-София, за разглеждане и съгласуване на Предварителен проект на: **“Подробен устройствен план-парцеларан план”**, в два варианта, I и II вариант за обект: **“Газопровод Набуко на територията на Република България”**, участък от трасето на територията на област Плевен. “Химкомплект Инженеринг” АД-София е изпълнител на проекта, възложен от “Набуко Газ Пайплайн България” ЕООД-София.

На заседанието присъстваха:

1. Арх. Бойко Балтаков – Заместник областен управител и Председател на експертния съвет;
- и следните членове на Експертния съвет:
2. Боряна Първанова – директор на дирекция АКРРДС в Областна администрация-Плевен;
3. инж. Райна Димитрова – главен експерт в дирекция АКРРДС на Областна администрация – Плевен;
4. инж. Ирена Атанасова – главен експерт в дирекция АКРРДС на Областна администрация – Плевен;
5. арх.Мария Трифонова – главен архитект на Община Долна Митрополия;



5800 Плевен, пл. “Възраждане” № 1, п.к.1057, тел. 064-801 071, факс 064-801 072

1

6. арх. Тошо Станев – главен архитект на Община Долни Дъбник;
7. инж. Драгомир Павлов – директор на дирекция в Община Кнежа;
8. арх. Евгения Къновски – главен архитект на Община Левски;
9. Даринка Младенова – старши специалист в Община Пордим;
10. инж. Валентина Стефанова – началник Служба по геодезия, кадастър и картография – Плевен;
11. инж. Стефан Цанев – директор на дирекция в РИОСВ – Плевен;
12. инж. Малинка Цветкова – началник отдел ЗТЕ в Регионална здравна инспекция – Плевен;
13. инж. Константин Керезов – главен експерт в Областна дирекция “Земеделие”-Плевен;
14. инж. Иванка Върбенова – главен експерт в Областно пътно управление-Плевен;
15. Костадин Ванков – началник сектор в Областно управление “Пожарна безопасност и защита на населението” - Плевен;
16. инж. Валентин Костов – началник отдел Регионален отдел “Инспекция държавен технически надзор” – Плевен;
17. инж. Невянка Минкова – представител на “ВиК” ЕООД-Плевен;
18. инж. Ваня Дочева – главен инженер на “Напоителни системи” АД-клон “Среден Дунав”-Плевен;
19. инж. Владимир Ванков – представител на “ЧЕЗРБ” АД;
20. инж. Владимир Вълв – заместник ръководител на “Електроенергиен системен оператор” ЕАД, “Експлоатация и ремонт на преносната мрежа-МЕР”-Плевен;
21. инж. Росен Бачев – представител на проектанта “Химкомплект инженеринг” АД;
22. Златина Русав – представител на възложителя “Набуко Газ Пайплайн България” ЕООД;

Целта на проекта "Подробен Устройствен План - Парцеларен План /ПУП-ПП/", във фаза предварителен проект е да се избере вариант за трасе на газопровода и технологичните площадки и да се установят сервитутни зони по смисъла на Закона за енергетиката /ЗЕ/ чл. 64 ал. 2.



Проектът "Подробен устройствен план - Парцеларен План ЛТУП-ПП/" обхваща линейната част от газопровод "Набуко" на територията на Р.България и технологичните площадки към газопровода с техническата инфраструктура към тях, разработени в отделни подобекти.

Генералното направление на трасето на газопровода от границата с Р. Турция до границата с Р. Румъния на река Дунав е определено в проучвателен коридор с ширина 600м.

Дължината на Газопровода през територията на Р България е 422 км, а през област Плевен е 93.417 км. Трасето преминава през седем общини на Плевенска област:

- **Община Долна Митрополия** – землище на с.Гостиля;
- **Община Долни Дъбник** – землища на: с.Бъркач, гр.Долни Дъбник, с.Горни Дъбник, с.Крушовица, с.Петърница и с.Садовец;
- **Община Искър** – землища на: с.Долни Луковит, гр.Искър и с.Староселци;
- **Община Кнежа** – землище на гр.Кнежа;
- **Община Левски** – землище на: с.Асеновци и с.Градище;
- **Община Плевен** – землище на с.Беглеж, с.Бохот, с.Ласкар и с.Николаево;
- **Община Пордим** – землище на: с.Борислав, с.Катерица и с.Вълчитрън.

Съгласно изискванията на Нредба №8 за обема и съдържанието на устройствените схеми и планове, в проекта за линейната част в рамките на проучвателния коридор, се разработени два варианта на трасето на газопровода: I-ви вариант и II-ри вариант.

В по-голямата си част разработените варианти са идентични по местоположение.

Вариантност има в участъци, които са проблемни от инженерни, геоложки, хидроложки, екологични, археологични и др. причини, установени от съответните специалисти след обстойно проучване на петстотин метровия коридор.


По екологични и инженерни съображения, I-ВИ Вариант на трасето на газопровода е предпочитан от Проектанта и Възложителя.

Към предварителния проект са приложени:

1. Писмо, изх.№70-00-1706/23.06.2009год., на Министерството на регионалното развитие и благоустройството, с което се разрешава на Набуко Газ Пайплайн България" ЕООД-София, да възложи изработването на "Подробен устройствен план-Парцеларен план, предварителен проект, в който да бъдат разработени варианти на трасето на Газопровод "Набуко";

2. Техническо задание за проектиране на обекта, одобрено от Управителя на Набуко Газ Пайплайн България" ЕООД-София.

3. Писмо, изх.№26-00-2926/06.11.2012г., на Министерството на околната среда и водите, за допускане на окончателен проект на ПУП-ПП, по реда на Закона за устройство на територията.



След станалите разисквания, Областният експертен съвет по устройство на територията, взе следното

РЕШЕНИЕ:

Областният експертен съвет по устройство на територията, на основание чл.128, ал.6, във връзка с чл.121, ал.2, от Закона за устройство на територията, дава следното становище: **СЪГЛАСУВА I-ВИ вариант на Предварителен проект на: "Подробен устройствен план-Парцеларан план"**, за обект: **"Газопровод Набуко на територията на Република България"**, участък от трасето на територията на област Плевен.

ЕКСПЕРТЕН СЪВЕТ:

- | | |
|--------------------------------------|----------------------------------|
| 1. Арх. Бойко Балтаков: | 13. арх. Тошо Станев: |
| 2. Боряна Първанова: | 14. инж. Драгомир Павлов: |
| 3. инж. Райна Димитрова: | 15. арх. Евгений Къновски: |
| 4. инж. Ирена Атанасова: | 16. Даринка Младенова: |
| 5. инж. Валентина Стефанова: | 17. инж. Невянка Минкова: |
| 6. инж. Стефан Цанев: | 18. инж. Ваня Дочева: |
| 7. инж. Малинка Цветкова: | 19. инж. Владимир Вълков: |
| 8. инж. Константин Керезов: | 20. инж. Владимир Ванков: |
| 9. инж. Иванка Върбенова: | 21. инж. Росен Бачев: |
| 10. гл. инсп. Костадин Ванков: | 22. Златина Русева: |
| 11. инж. Валентин Костов: | |
| 12. арх. Мария Трифонова: | |





РЕПУБЛИКА БЪЛГАРИЯ
ОБЛАСТНА АДМИНИСТРАЦИЯ
НА ОБЛАСТ ПЛЕВЕН

УТВЪРЖДАВАМ!

ОБЛАСТЕН УПРАВИТЕЛ

/ИВАН НОВКИРИШКИ/



ПРОТОКОЛ
№4


Днес, 29.10.2012 г., от 10 часа в заседателната зала на Областна администрация Плевен, съгласно Заповед № РД-26-03 от 17.10.2012 г., издадена от Областен управител – Плевен, се проведе заседание на Областният експертен съвет по устройство на територията, по повод преписка рег. №ТУ-01-0 от 16.10.2012 г., внесена от Община Плевен, за разглеждане и приемане на идеен инвестиционен проект за обект:

"Интегриран воден цикъл Плевен-Долна Митрополия", процедура BG161PO005/11/1.12/02/25 "Подобряване и развитие на инфраструктурата за питейни и отпадъчни води в агломерации между 2000 и 10000 екв.ж.", финансиран по Оперативна програма "Околна среда 2007– 2013г., включващ следните обекти:

1. "Изграждане на канализационна и съпътстваща водопроводна мрежа на с.Ясен, Община Плевен";
2. "Изграждане на Главен канализационен колектор Е-гр.Плевен";

На заседанието присъстваха:

1. Арх. Бойко Балтаков – Заместник областен управител и Председател на експертния съвет;
- и следните членове на Експертния съвет:
2. Боряна Първанова – директор на дирекция АКРРДС в Областна администрация-Плевен;



3. инж. Райна Димитрова – главен експерт в дирекция АКРРДС на Областна администрация – Плевен;
4. инж. Ирена Атанасова – главен експерт в дирекция АКРРДС на Областна администрация – Плевен;
5. инж. Валентина Стефанова – началник Служба по геодезия, кадастър и картография – Плевен;
6. инж.Вътослава Найденова – главен експерт в РИОСВ – Плевен;
7. инж.Малинка Цветкова – началник отдел ЗТЕ в Регионална здравна инспекция – Плевен;
8. инж.Емил Димитров – главен експерт в Областна дирекция “Земеделие”-Плевен;
9. инж.Иван Маринов – началник отдел СТИ в Община Плевен;
10. инж.Невянка Минкова – представител на “Вик” ЕООД-Плевен;
11. инж. Любов Кръстева – представител на “ЧЕЗРБ” АД;
12. инж.Антон Босилков – ръководител проект;
13. Йото Добрев – кмет на с.Ясен.

В работата на Съвета взеха участие и проектантите: инж.Милена Димитрова, инж.Радина Вълева и инж.Сергей Миланов. които запознаха присъстващите с разработените вариантни решения.

1.За изграждането на канализационната мрежа на с.Ясен са разработени два основни варианта, чието оразмеряване е извършено според “Норми за проектиране на канализационни системи”.

- **Вариант I** - смесена система, битовите и дъждовни води се отвеждат чрез общ колектор;

- **Вариант II** – **разделна**, битовите и дъждовни отпадъчни води са в самостоятелни тръби; При този вариант са разработени по два подварианта за водопровода, канализацията и пречистването на каналните води. Разработени са два варианта за пречистване на каналните води.

Вторият вариант е значително по-икономически изгоден. От разработените подварианти,

- За водопровода по изгоден икономически е вторият вариант;
- За канализацията икономически по изгоден е вторият вариант;
- За пречистването на водите по изгоден е вариант с изграждане на напорна канализационна помпена станция и тръбопровод до съществуващ колектор от гр.Плевен до ПСОВ-Плевен.



2. Главен канализационен колектор Е-гр. Плевен.
За Колектора е възприета смесена система – отвеждане на битовия, производствен и дъждовен отток.

• **Вариант I** – при този вариант са възприети като даденост наличните проектни материали за целия колектор. Предвижда се в края на изградения вече участък, при ОК 908, да се продължи колектора със сглобяеми профили 300/150 до ОК909, след което профила премивана на 250/150, също сглобяем стоманобетонен. Това се запазва до ОК 1302, откъдето колектора се изпълнява от тръби с центруфугално лят стъклопласт. От ОК 920 до ОК 745, профилът е Ф1800 след което до ОК 713 е Ф 1400.

• **Вариант II** – при него са възприети като даденост само наличните изградени участъци по ул. "София", ул. "Алеко Константинов", ул. "П.Р. Славейков". За оставащата за строителство част е променена технологията на строителство, като от монолитно, сглобяеми стоманобетонени елементи се преминава към употреба на тръби с високи хидравлични, абразивни експлоатационни показатели – стъклопласт. Предвижда се от края на вече изградения участък при ОК 908 да се продължи колектора с тръби Ф1600. Това се запазва до ОК1302, откъдето колектора се изпълнява с тръби с центруфугално лят стъклопласт Ф1600. Това се налага поради по-големия възможен наклон за полагане на канала. От ОК 920 до ОК745, профилът е 1800, след което до ОК713 е Ф1400. Това е предлагания за строителство участък от колектора, от ОК 908 до ОК 713.

При първия вариант предвид размерите на използваните елементи, строително-монтажните работи ще са значително повече от тези при втория вариант, при който фронта за работа е два пъти по тесен. Времето за изпълнение при втория вариант е значително по-малко отколкото при първия. Времето за изпълнение при втория вариант е значително по-малко отколкото при първия. Вторият вариант е значително по-икономически изгоден от първия.

Към идейния проект са приложени:

1. Съгласувателно писмо от "Вик" ЕООД", рег.№Т-361/01.10.2012г.;
2. Съгласувателно писмо от "Вик" ЕООД", рег.№Т-357/01.10.2012г.

Възложителят трябва да съгласува проекта с Регионална здравна инспекция-Плевен, Регионална инспекция по околна среда и водите-Плевен, Агенция пътна инфраструктура-София или Областно пътно управление и "Топлофикация-Плевен" АД

След станалите разисквания, Експертният съвет по устройство на територията, взе следното



РЕШЕНИЕ:

Областният експертен съвет по устройство на територията, на основание чл.141, ал.2 от Закона за устройство на територията, дава следното становище: ПРИЕМА идейния инвестиционен проект за обект:


"Интегриран воден цикъл Плевен-Долна Митрополия", процедура BG161PO005/11/1.12/02/25 "Подобряване и развитие на инфраструктурата за питейни и отпадъчни води в агломерации между 2000 и 10000 екв.ж.", финансиран по Оперативна програма "Околна среда 2007-2013г., включващ следните обекти:

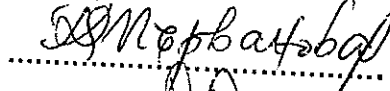
1. Втори вариант за "Изграждане на канализационна и съпътстваща водопроводна мрежа на с.Ясен, Община Плевен" – разделна система, като за водопровода се приема II вариант, за канализацията II вариант и I вариант за отвеждане на отпадъчните води чрез изграждане на тръбопровод от КПС-Ясен до съществуващ колектор от гр.Плевен до ПСОВ-Плевен;

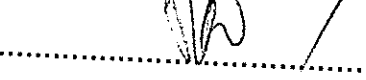
2. Втори вариант за "Изграждане на Главен канализационен колектор Е-гр.Плевен".


ЕКСПЕРТЕН СЪВЕТ:


1. Арх. Бойко Балтаков:
2. Боряна Първанова:
3. инж.Райна Иванова:
4. инж. Ирена Атанасова
5. инж. Валентина Стефанова:
6. инж.Вътослава Найденова:
7. инж. Малинка Цветкова:
8. инж.Емил Димитров:
9. инж. Иван Маринов:
10. инж.Невянка Минкова:
11. инж.Любов Кръстева
12. инж.Антон Босилков
13. Йото Добрев

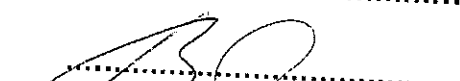





































РЕПУБЛИКА БЪЛГАРИЯ
ОБЛАСТНА АДМИНИСТРАЦИЯ
НА ОБЛАСТ ПЛЕВЕН



УТВЪРЖДАВАМ!
ЗАМЕСТНИК ОБЛАСТЕН УПРАВИТЕЛ:.....

/ТОШКО ГЕТОВ/

ПРОТОКОЛ

№3

Днес, 20.06.2012 г., от 13 часа в заседателната зала на Областна администрация Плевен, съгласно Заповед № РД-26-02 от 18.06.2012 г., издадена от Областен управител – Плевен, се проведе заседание на Областният експертен съвет по устройство на територията, по повод преписка рег. №ТУ-03-5 от 15.06.2012 г., внесена от Община Долни Дъбник, за разглеждане и приемане на идеен инвестиционен проект за обект: **“Интегриран воден проект на гр.Долни Дъбник – изграждане на градска пречиствателна станция за отпадни води, канализационна мрежа и реконструкция на водопроводната мрежа на гр.Долни Дъбник”**, финансиран по Оперативна програма “Околна среда”.
На заседанието присъстваха:

Арх. Бойко Балтаков – Заместник областен управител и Председател на експертния съвет;

и следните членове на Експертния съвет:

1. Надежда Борисова – младши юрисоконсулт в дирекция АКРРДС на Областна администрация-Плевен;
2. Пламен Топалски Борисова – младши юрисоконсулт в дирекция АКРРДС на Областна администрация-Плевен;
3. инж. Райна Димитрова – държавен инспектор в дирекция АКРРДС на Областна администрация – Плевен;
4. инж. Ирена Атанасова – главен експерт в дирекция АКРРДС на Областна администрация – Плевен;

5. инж. Валентина Стефанова – началник Служба по геодезия, кадастър и картография – Плевен;
6. инж.Вътослава Найденова – главен експерт в РИОСВ – Плевен;
7. инж.Веселка Енчева-Илиева – главен експерт “Разрешителни” в Басейнова дирекция “Дунавски район” – Плевен;
8. инж.Малинка Цветкова – началник отдел ЗТЕ в Регионална здравна инспекция – Плевен;
9. инж.Константин Керезов – представител на областна дирекция “Земеделие”-Плевен;
10. инж.Елица Дякова – представител на Община Долни Дъбник;
11. инж.Невянка Минкова – представител на “ВиК” ЕООД-Плевен;

Проектът бе представен от проектантите, като за част “Пречиствателна станция”, това направи инж.Ивайло Борисов а за “ВиК” мрежата-инж.Свилен Станкулов, които запознаха Съвета с разработените вариантни решения.

Преработката на проектите е наложена от нови изисквания към проектите финансирани по Оперативна програма “Околна среда” и намалелия брой жители, регистрирано при преброяването през 2011г., което е довело и до намаляване на броя еквивалент жители.

За пречиствателната станция са разработени две технологии на пречистване:

- механично пречистване с последващо биологично;
- механично третиране и отстраняване на въглеродната замърсеност, посредством пълно биологично пречистване с активна утайка в еднобасейнов биореактор с циклично действие/SBR/. Стабилизация на излишната активна утайка в аеробен стабилизатор и механично обезводняване на стабилизираната утайка.

Вторият вариант е значително по-икономически изгоден.

За ВиК мрежата, икономически по-изгодна е смесената канализационна система с преходен резервоар.

Към проекта са приложени следните разрешителни и становища.

1. Разрешение №К33-1/24.022009г., издадено от Министерството на земеделието и храните за промяна предназначението на земеделска земя имот №228016-землище на гр.Долни Дъбник, м.“Долна бара”;
2. Заключение за съгласуване виза за проектиране №ЗК-07-097/05.12.2008г., издадено от Регионална инспекция за опазване и контрол на общественото здраве-Плевен;

3. Заповед №417/18.12.2008г., издадена от Кмета на Община Долни Дъбник, за одобряване на ПУП-ПЗ за имот 228016;
4. Предварителен договор за присъединяване към електроразпределителната мрежа №741807/06.01.2009г.;
5. Предварително становище от "ВиК" ЕООД-Плевен, №3766/06.11.2008г., за присъединяване към съществуваща ВиК мрежа;
6. Решение №ПН-1-ПР/2009г., издадено от РИОСВ-Плевен, за преценяване на необходимостта от извършване на оценка за въздействие върху околната среда;
7. Съгласувателно писмо от "ВиК" ЕООД" от 2009г.;
8. Становище от ОД "ПБЗН"-Плевен, №685/02.06.2009г., за съгласуване на проекта;
9. Становище на сектор ПП, отдел ООРП, ОД на МВР-Плевен, №Пл 3062/27.05.2009г., за съгласуване на временна организация на движението;
10. Становище на сектор ПП, отдел ООРП, ОД на МВР-Плевен, №Пл 3061/27.05.2009г., за съгласуване на външен път за обекта;
11. Разрешително за заустване на отпадъчни води в повърхностни водни обекти №101546/29.05.2006г., издадено от БД "Дунавски район"-Плевен;
12. Решение за изменение на Разрешително за заустване на отпадъчни води в повърхностни водни обекти №124/09.02.2009г., издадено от БД "Дунавски район"-Плевен;
13. Разрешително за ползване на воден обект №12170057/31.03.2008г.;
14. Писмо от "ЧЕЗ-Електроразпределение" АД, №12000091450/09.09.2010г., за съгласуване на проекта;
15. Становище на Областно пътно управление-Плевен, №1292/30.06.2009г., за съгласуване на проекта;
16. АОС №1176/09.12.2008г.
17. Скица №Ф05678/09.12.2008г., за имот №228016;


След станалите разисквания, Експертният съвет по устройство на територията, взе следното

РЕШЕНИЕ:

Областният експертен съвет по устройство на територията, на основание чл.141, ал.2 от Закона за устройство на територията, дава следното становище: **ПРИЕМА** идейния инвестиционен проект за обект: **"Интегриран воден проект на гр.Долни Дъбник – изграждане на градска пречиствателна станция за отпадни води, канализационна мрежа и реконструкция на водопроводната мрежа на гр.Долни Дъбник"**

ЕКСПЕРТЕН СЪВЕТ:

1. Арх. Бойко Балтаков:
2. Надежда Борисова:
3. Пламен Топалски
4. инж.Райна Иванова:
5. инж. Ирена Атанасова
6. инж. Валентина Стефанова:
7. инж.Вътослава Найденова:
8. инж. Веселка Енчева-Илиева:
9. инж. Малинка Цветкова:
10. инж.Константин Керезов:
11. инж. Елица Дякова:
12. инж.Невянка Минкова:






РЕПУБЛИКА БЪЛГАРИЯ
ОБЛАСТНА
АДМИНИСТРАЦИЯ НА
ОБЛАСТ ПЛЕВЕН

УТВЪРЖДАВАМ!

ОБЛАСТЕН УПРАВИТЕЛ:
/ИВАН НОВКИРИШКИ/



**ПРОТОКОЛ
№2**

Днес, 09.02.2012г., от 10 часа в заседателната зала на Областна администрация Плевен, съгласно Заповед № РД-26-04 от 12.09.2011 г. и писмо изх.№7000-107(1)/06.02.2012г., на Областен управител – Плевен, по повод преписка рег. №7000-107 от 08.09.2011 г., се проведе второ заседание на Областния експертен съвет по устройство на територията за разглеждане заявление на "ОПТИЛИНК" ООД, гр.Плевен, за: **"Подробен устройствен план(ПУП)-парцеларен план на елементите на техническата инфраструктура и план-схеми за Електронна съобщителна мрежа на "Оптилинк" Плевен", подобект "Оптично кабелно трасе на територията на Община Долна Митрополия и с.Крушовица, Област Плевен"**, като част от комплексен проект за инвестиционна инициатива.

Обектът е разположен на територията на Община Долна Митрополия, Община Плевен и Община Долни Дъбник.

На заседанието присъстваха:

Арх. Бойко Балтаков – Заместник областен управител и Председател на експертния съвет;

и следните членове на Експертния съвет:

1. Надежда Борисова – младши юрисконсулт на областна администрация-Плевен;
2. инж. Райна Димитрова – държавен инспектор в дирекция АКРРДС в Областна администрация – Плевен;
3. инж.Иванка Върбенова – началник отдел "ИД" в Областно пътно управление-Плевен;
4. инж.Валентина Стефанова – началник Служба по геодезия, кадастър и картография – Плевен;



5. гл.инспектор Костадин Ванков – ОД "Противопожарна безопасност и защита на населението;
6. арх.Мария Трифонова - главен архитект на Община Долна Митрополия;
7. арх.Тошо Станев – главен архитект на Община Долни Дъбник;
8. инж.Невянка Минкова – началник отдел във "Вик" ЕООД-Плевен;
9. инж.Любов Кръстева - представител на "ЧЕЗ Разпределение България" АД;
10. инж.Димитър Романов – представител на "Виваком" АД;
11. инж.Любов Кръстева - представител на "ЧЕЗ Разпределение България" АД;

Проектът бе представен от арх. Бойко Балтаков, който запозна Съвета и с приложените към проекта съгласувателни писма и становища:

1. Писмо от Регионална инспекция по околната среда и водите, изх.№4129/16.02.2011г., с което се указва, че инвестиционното предложение не попада в обхвата на Глава втора на Закона за опазване на околната среда и не е предмет на процедура по ОВОС или екологична оценка;
2. Становище №1710/26.07.2011г., издадено от Областно пътно управление – Плевен, за одобряване на работния проект;
3. Становище №1710а/26.07.2011г., за съгласуване на технически детайл за подземно преминаване под Път I-3(Бяла-Ботевград);
4. Съгласувателно писмо от "ЧЕЗ Разпределение България" АД, изх.№1200101354/05.10.2010г.;
5. Удостоверение, издадено от "Вик" ЕООД-Плевен, №114/21.09.2010г., за одобряване и съгласуване на проекта;
6. Съгласувателно писмо от "БТК" АД, експлоатация – Плевен, рег.№1-285/02.09.2011г.;
7. Разрешение за специално ползване на пътищата чрез прокарване на подземни проводни и съоръжения в обхвата на пътя, №689/19.08.2011г., издадено от Агенция пътна инфраструктура;
8. Разрешение за специално ползване на пътищата чрез прокарване на подземни проводни и съоръжения в обхвата на пътища от РПМ, Път III3005 и Път III-118г., №1817/05.08.2011г., издадено от Областно пътно управление-Плевен;
9. Решение №К-1/06.04.2011г., издадено от Областна дирекция "Земеделие"-Плевен, за промяна предназначението и утвърждаване на площадката и трасе за проектиране;
10. Писмо изх.№6978(1)/02.11.2011г., на Община Долна Митрополия за съгласие за проектиране;
11. Писмо изх.№ТСУиС-26-2023-8/08.11.2011г., на Община Плевен за съгласуване на трасето;
12. Писмо изх.№2600-4662(1)/30.12.2011г., на Община Долни Дъбник за съгласуване на проекта;
13. Решение №13/20.12.2011г. на Общински съвет Долни Дъбник за даване на предварително съгласие за трасето.

След преглеждане на проекта и приложените съгласувателни документи, след проведени разисквания, Експертният съвет взе следното




РЕШЕНИЕ:

ПРИЕМА: Подробен устройствен план - парцеларен план и план-схеми за обект на техническата инфраструктура, като част от Комплексен проект за инвестиционна инициатива: **"Електронна съобщителна мрежа на "Оптилинк Плевен", подобект "Оптично кабелно трасе на територията на Община Долна Митрополия и с.Крушовица, Област Плевен"**, разположен на територията на Община Долна Митрополия, Община Плевен и Община Долни Дъбник, при условията на съгласувателните писма на ведомствата и инстанциите.

За издаване на разрешение за строеж следва възложителят да уреди взаимоотношенията си със собствениците на засегнатите имоти – чл.150, ал.6 от ЗУТ.

ЕКСПЕРТЕН СЪВЕТ:

1. Арх. Бойко Балтаков:
2. Надежда Борисова:
3. инж.Райна Димитрова:
4. инж.Иванка Върбенова:
5. инж.Валентина Стефанова:
6. гл.инспектор Костадин Ванков
7. арх.Мария Трифонова:
8. арх.Тошо Станев:
9. инж.Невянка Минкова:
10. инж.Любов Кръстева
11. инж.Димитър Романов



Handwritten signatures of the expert council members, corresponding to the list on the left. Each signature is written over a dotted line.

